



ROADBOOK - 2021

ROUTE	KM	DIR		INSTRUCTIONS	D+,D-	TOTAL KM	
	0,0	Camping Alboussière					0,0
	0,4	←	X	Take on D533	+	0,4	
D533	0,4	↑		ALBOUSSIÈRE	+	0,8	
D533	0,2	↑			+	1,0	
D533	0,3	→	X	Staying on D533		1,3	
D533	0,2	→	X	Take D369 - dir. GILHOC		1,5	
D369	0,1			You're already alone in the world		1,6	
D369	1,3	→	X	Col du Serre - Take D369A	-	2,9	
D369A	1,2	↑		CHAMPIS la BATIE	-	4,1	
D369A	1,6	↖	X	Take on D269 - dir. GILHOC		5,7	
D269	2,6	↑		Staying on D269	+	8,3	
D269	1,8	→	X	Staying on D269 - dir. GILHOC (recovery route 2013)	+	10,1	
D269	2,0	↑		Col de Mayres (alt : 603 m)		12,1	
D269	0,1	↖	X	Staying on D269 - dir. GILHOC <i>Attention ! Hare crossing</i>	-	12,2	
D269	1,7	↑		Saignole <i>panel reverse</i>	-	13,9	
D269	0,5	↑		GILHOC s/ ORMÈZE	-	14,4	
D269	0,2	↑		Follow " Centre village "	-	14,6	
D269	0,2	🍷 R1 🍷		Poste, boulangerie , WC (school side)	-	14,8	
D269	0,1	←	X	Take on D238B - Toutes directions (rue de la Mairie)	-	14,9	
D238	0,1	↑	X	Stay on D238 dir. TOURNON	-	15,0	
D238	0,3	↑		Bridge over the Ormèze		15,3	
D238	0,1	←	X	Take on D269 - dir. LAMASTRE (just after the bridge)	+	15,4	
D269	1,6	↑	X	Stay on D269 - dir. LAMASTRE	+	17,0	




ROADBOOK - 2021

ROUTE	KM	DIR		INSTRUCTIONS	D+,D-	TOTAL KM
D269	1,0			Stay on D269 - dir. LAMASTRE	+	18,0
D269	1,3			<i>Castle on the left in the middle of the chestnut trees</i>	+	19,3
D269	1,2			Col de St-Genest (alt : 709 m)		20,5
D269	2,9				-	23,4
D269	0,3				-	23,7
D269	3,9				-	27,6
D269	0,2			Take on D534 - dir. ST-AGREVE, LE-CHEYLARD		27,8
D534	0,1			Running on the bike path to the right		27,9
D534	0,2			End of cycle path, D236 dir. NOZIÈRES		28,1
D236	0,6			Turn left and then right		28,7
	0,1			At the PROXI store, turn right		28,8
D238	0,1			Take the direction "post office" (before the bridge) Running on the sidewalk to the right		28,9
	0,5			Take pedestrian way on the right (pedestrian crossing)		29,4
	0,3			Dangerous road crossing !		29,7
	-			Follow the old railway life		29,7
	0,1			You are on the old railway line for about 25 km		29,8
	0,8			<i>Bench. Sit down, enjoy !</i>		30,6
	2,0			Go under the bridge on the left	+	32,6
	1,0			Bridge #1	+	33,6
	0,6			Bridge #2	+	34,2
	4,2			Bridge #3	+	38,4
	0,3			Turn left and then right. Sign 30	+	38,7
	-			Saint-PRIX		38,7
	1,0			Tunnel #1 (500 m)		39,7




ROADBOOK - 2021

ROUTE	KM	DIR	INSTRUCTIONS	D+,D-	TOTAL KM
	0,5	↑	Exit from the tunnel	-	40,2
	0,3	↑	Old train station of the NONIERES	-	40,5
	0,3	↑	Bridge #4	-	40,8
	0,2	↑	Straight to panel 5,5t	-	41,0
	0,4	↑	Bridge #5	-	41,4
	0,6	↑	Tunnel N°2 (80 m - et hop, un marathon !)	-	42,0
	0,4	↑	Bench. View on ... nothing	-	42,4
	0,6	↑	Bridge #6	-	43,0
	0,9	↑	Bridge #7	-	43,9
	0,6	↑	(mini) tunnel #3	-	44,5
	0,1	↑	Bridge #8	-	44,6
	1,6	↑	Bridge #9	-	46,2
	0,2	↑	Panneau Downhill path on the left	-	46,4
	0,9	↑	<i>Le Colombier</i>	-	47,3
	0,2	↑	On the left, Lolo07's childhood home, behind the stadium		47,5
	1,0	🍴 R4 🍷			48,5
	0,4	↗️ X	Junction, straight ahead	+	48,9
	3,7	↑	Tunel #4		52,6
	0,2	↑	Bridge #10		52,8
	0,2	↑	Old station Riotord	+	53,0
	2,5	← X			55,5
	0,4	↗️ X	Junction, straight ahead	-	55,9
	0,8	🍴 R5 BH1 🍷			56,7
	0,1	↑	Bridge on l' Eyrieux		56,8




ROADBOOK - 2021

ROUTE	KM	DIR		INSTRUCTIONS	D+,D-	TOTAL KM
	0,2			After the bridge, turn left, then right (D278) Dir. CHANÉAC	+	57,0
D278	0,5			LIMIS	+	57,5
D278	2,1			Take on D378, dir. BORÉE	+	59,6
D378	1,9			CHANÉAC	+	61,5
D378	0,1			Junction, on the left	+	61,6
D378	0,4			Alt. 711 m	++	62,0
D378	2,5			Bois Lantal	+	64,5
D378	2,3			Ferme de Magnaudès	++	66,8
D378	4,2			Col de l'Ardéchoise (alt : 1184 m)		71,0
D378	0,5			<i>Menhir on the left below</i>	-	71,5
D378	0,5			BORÉE		72,0
D378	0,1			Take on village centre		72,1
D378	0,4			Under the town hall, WC, Take on the left : M^t Gerbier de Jonc	+	72,4
D378	4,0			Stay on D378 - dir. LE-GERBIER (route des succs)	+	76,4
D378	2,6			Col de la Clède (alt : 1386 m)		79,0
D378	0,6			Hairpin turn on the left. Stay on D378 - dir. LE-GERBIER		79,6
D378	2,4			<i>Panorama</i>		82,0
D378	5,0			MONT GERBIER-DE-JONC		87,0
D378	0,1			Take on D116 - dir. S^t-EULALIE	-	87,1
D116	3,7			Take on D122 - dir. SAGNES-et-GOUDOULET <i>Run left</i>	-	90,8
D122	2,2			Take on D289 - dir. SAGNES-et-GOUDOULET	-	93,0
D289	2,4			SAGNES et GOUDOULET	-	95,4




ROADBOOK - 2021

ROUTE	KM	DIR	INSTRUCTIONS	D+,D-	TOTAL KM
D289	0,3	R10 BH3	Left in the village, in front of the church	-	95,7
D289	0,1		Take the road on the left between the 2 flower boxes <i>WC on the right</i>	-	95,8
D289	4,1		Stay on D289. Sign	-	99,9
D289	5,9	R11	<i>Superb panorama</i>	-	105,8
D289	6,5		BURZET <i>Halfway through the race!</i>	-	112,3
D289	0,3		Take on D26 - dir. AUBENAS	-	112,6
D26	0,3		Stay on D26	-	112,9
D26	1,5		Bridge over la Bourges	-	114,4
D26	3,3		SAINT PIERRE de COLOMBIER	-	117,7
D26	0,1		WARNING ! - Take D343 – dir. JUVINAS		117,8
D343	0,1	R12 BH4			117,9
D343	0,5		Stay on D343 - sign	+	118,4
D343	1,9		Les Gayots	+	120,3
D343	1,0		LIBONÈS	+	121,3
D343	0,2		Stay on D343	+	121,5
D343	1,6		Col de Juvinas (alt : 718 m)		123,1
D343	0,1		Stay on D343	-	123,2
D343	2,3		JUVINAS	-	123,8
D343	1,6		Take on D243 - dir. VALS-LES-BAINS		125,4
D243	1,0		JUVINAS MOULIN LACOSTE		126,4
D243	0,4		Take on D443 - dir. AIZAC		126,8
D443	-	R13		-	126,8




ROADBOOK - 2021

ROUTE	KM	DIR		INSTRUCTIONS	D+,D-	TOTAL KM
D443	0,3	→	X	Stay on D443 - dir. AIZAC (after the bridge to the right)	+	127,1
D443	1,3	↑		Le Nouzet	+	128,4
D443	0,9	↑		AIZAC	+	129,3
D443	0,2	→	X	Take on D254 dir. ANTRAIGUES (ground jibing)	+	129,5
D254	2,0	↑		Les Blancs	-	131,5
D254	1,0	↑		ANTRAIGUES le P^T de L'HUILE	-	132,5
D254	0,4	←	X	Take on D254 ahead after a "left/right" dir. GENESTELLE , "Centre Bourg" - HAZARDOUS CROSSING	+	132,9
D318	0,3	🍷 R14 🍷		Refreshments in the school	+	133,2
D318	0,2	←	X	Stay on D318	+	133,4
D318	0,6	→		Stone bridge	+	134,0
D318	2,0	↑		View on ANTRAIGUES bottom right	+	136,0
D318	3,5	←	X	Col de Genestelle (alt : 648 m) – Continue on D318 dir. St-JOSEPH-DES-BANCS	+	139,5
D318	0,6	↑				140,1
D318	1,2	↑				141,3
D318	1,3	↗	X	Take on D218 - dir. St-JOSEPH-DES-BANCS	+	142,6
D218	2,3	↑				144,9
D218	0,1	🍷 R15 BH5 🍷		<i>small stonebridge</i>		145,0
D218	1,6	↑		Le Nougier <i>small stonebridge</i>	+	146,5
D218	4,4	↑		Col de la Fayole (alt : 877m)		150,9
D218	0,1	↑	X	Take on D261 opposite - dir. St-JULIEN-DU-GUA	-	151,0
D261	2,0	→	X	Continue on D261 (hairpin turn)	-	153,0
D261	1,1	↑		SAINT JULIEN du GUA	-	154,1




ROADBOOK - 2021

ROUTE	KM	DIR		INSTRUCTIONS	D+,D-	TOTAL KM
D261	0,2			Stay on D261	-	154,3
D261	0,1			Take on D58	-	154,4
D58	0,1	R16			-	154,5
D58	0,3			Small stone bridge. Now you're going to curse us!	++	154,8
D58	1,3			View on ISSAMOULENC , on the right, And deep down, the Alps so clear skies	+	156,1
D58	2,4			Stay on D58 - dir. St-PIERREVILLE	+	158,5
D58	0,2			Croix de Ferrières (alt : 938 m)		158,7
D58	4,5			<i>Small stone bridge</i>	+	163,2
D58	1,2			SAINT PIERREVILLE	-	164,4
D58	0,5			Take on " la montée de l'église " (coming down for you...)	-	164,9
D58	0,1			Take on D152 - dir. St-SAUVEUR, MARCOLS, ALBON	-	165,0
D152	0,2	R17		Tourist office house, WC.	-	165,2
D152	1,6			Stay on D152 - dir. St-SAUVEUR, MARCOLS, ALBON Do not take the road on the right (D264)	-	166,8
D152	1,0			Take on D102 (stone bridge exit) – dir. GLUIRAS		167,8
D102	0,5			La Ribeyre		168,3
D102	0,8			WARNING ! Take on D264 - dir. GUIRAS	+	169,1
D264	1,0			Basses Combes	+	170,1
D264	2,2			la Coste		172,3
D264	0,5			la Tribble		172,8
D264	2,0			Stay on D264 - dir. GLUIRAS	-	174,8
D264	0,4			GUIRAS	-	175,2
D264	0,1	R18 BH6		Small way on the right => room (WC...)	-	175,3
D264	1,3			<i>View of the Alps</i>	-	176,6



ROADBOOK - 2021

ROUTE	KM	DIR		INSTRUCTIONS	D+,D-	TOTAL KM
D264	3,8	↑		<i>Bruges</i>	-	180,4
D264	1,5	↑		<i>Margier</i>	-	181,9
D264	2,7	→	X	Take on D264B - dir. LE-CHEYLARD	-	184,6
D264B	0,6	↗	X	Take on D120 - dir. LA-VOULTE, St-SAUVEUR	-	185,2
D120	0,5	↑		<i>Pont de Chervil</i> <small>the castle</small>	-	185,7
D120	0,3	🍷 R19 🍷				186,0
D120	-	←	X	Take on D364 - on the stone bridge		186,0
D364	0,1	←	X	Stay on D364, dir. CHALENCON, VERNOUX	+	186,1
D364	0,1	→		Stay on D364 - small, very winding uphill road (follow ground markings)	+	186,2
D364	2,0	↑		<i>La Tourrasse</i>	+	188,2
D364	1,4	↑		<i>Roissac le Bas</i>	+	189,6
D364	3,2	↑		CHALENCON	+	192,8
D364	0,4	→	X	Take on D241- dir. VERNOUX		193,2
D241	0,3	🍷 R20 🍷		<i>Terrace of "bar de la Place"</i>		193,5
D241	1,4	↖	X	Take on D2 - dir. SILHAC, VERNOUX		194,9
D2	1,6	↑		SILHAC	-	196,5
D2	2,4	↑		<i>Pont du Belay</i>	-	198,9
D2	0,1	→	X	Stay on D2 - dir. VERNOUX (cross the bridge over the river Dunière)	+	199,0
D2	2,5	↑		VERNOUX en VIVARAIS	+	201,5
D2	0,3	↖	X	Stay on D2 - Toutes directions		201,8
D2	0,2	→	X	Stay on D2 - Toutes directions		202,0
D2	0,1	←	X	On the left - dir. LAMASTRE		202,1



ROADBOOK - 2021

ROUTE	KM	DIR		INSTRUCTIONS	D+,D-	TOTAL KM
D2	0,1			Leave D2 – Take on the "chemin des Sagnelaides"	-	202,2
	1,2			Lieu-dit " <i>la Grange</i> "		203,4
	1,1			dir. CHATEAUNEUF		204,5
	0,6			Take on SAINT-FELIX (! follow ground markings !)		205,1
	0,1			Take on D105	+	205,2
D105	0,3			CHATEAUNEUF de VERNOUX	-	205,5
D105	0,3			In the town hall	-	205,8
D105	0,5				-	206,3
D105	0,8			Take on D14 dir. BOFFRES	+	207,1
D14	0,6			ATTENTION ! Take on D268 - dir. GROZON	+	207,7
D268	2,8			Stay on "Route de VERNOUX"	+	210,5
D268	2,0			Take on D332 – dir. BOFFRES	+	212,5
D332	-					212,5
D332	0,4			Stay on D332		212,9
D332	1,5			Stay on D332	+	214,4
D332	1,9			BOFFRES	-	216,3
D219	0,2			Take on D219 - dir. ALBOUSSIÈRE	-	216,5
D219	3,8			ALBOUSSIÈRE	-	220,3
D219	0,8			Take on D219A dir. CAMPINGS – TOUTES DIRECTIONS		221,1
D219A	0,3			Follow dir. CAMPING (in front of the school)		221,4
	0,5			ARRIVÉE <i>YOU GUYS ARE GREAT! ALL GOOD THINGS</i>		221,9