



ROADBOOK - 2021

ROUTE	KM	DIR		INSTRUCTIONS	D+,D-	TOTAL KM	
	0,0	Camping d'Alboussière					0,0
	0,4	←	X	Prendre D533	+	0,4	
D533	0,4	↑		ALBOUSSIÈRE	+	0,8	
D533	0,2	↑			+	1,0	
D533	0,3	→	X	Rester sur D533		1,3	
D533	0,2	→	X	Prendre D369 - dir. GILHOC		1,5	
D369	0,1			Vous êtes déjà seuls au monde		1,6	
D369	1,3	→	X	Col du Serre - Prendre D369A	-	2,9	
D369A	1,2	↑		CHAMPIS la BATIE	-	4,1	
D369A	1,6	↖	X	Prendre D269 - dir. GILHOC		5,7	
D269	2,6	↑		Rester sur D269	+	8,3	
D269	1,8	→	X	Rester sur D269 - dir. GILHOC (reprise parcours 2013)	+	10,1	
D269	2,0	↑		Col de Mayres (alt : 603 m)		12,1	
D269	0,1	↖	X	Rester sur D269 - dir. GILHOC <i>Attention ! Traversée de lièvres</i>	-	12,2	
D269	1,7	↑		Saignole <i>panneau à l'envers</i>	-	13,9	
D269	0,5	↑		GILHOC s/ ORMÈZE	-	14,4	
D269	0,2	↑		Suivre " Centre village "	-	14,6	
D269	0,2	🍷 R1 🍷		Poste, boulangerie , WC (face école)	-	14,8	
D269	0,1	←	X	Prendre D238B - Toutes directions (rue de la Mairie)	-	14,9	
D238	0,1	↑	X	Rester sur D238 dir. TOURNON	-	15,0	
D238	0,3	↑		Pont sur l'Ormèze		15,3	
D238	0,1	←	X	Prendre D269 - dir. LAMASTRE (juste après le pont)	+	15,4	
D269	1,6	↑	X	Rester sur D269 - dir. LAMASTRE	+	17,0	




ROADBOOK - 2021

ROUTE	KM	DIR		INSTRUCTIONS	D+,D-	TOTAL KM
D269	1,0	↑	X	Rester sur D269 - dir. LAMASTRE	+	18,0
D269	1,3	↑		<i>Château sur la gauche au milieu des châtaigniers</i>	+	19,3
D269	1,2	↑		Col de St-Genest (alt : 709 m)		20,5
D269	2,9	↑		Montmagnon	-	23,4
D269	0,3	↑	X		-	23,7
D269	3,9	↑		LAMASTRE	-	27,6
D269	0,2	←	X	Prendre D534 - dir. ST-AGREVE, LE-CHEYLARD		27,8
D534	0,1	↑		Courir sur la piste cyclable à droite		27,9
D534	0,2	↑		Fin de piste cyclable, D236 dir. NOZIÈRES		28,1
D236	0,6	↖	X	Prendre à gauche puis à droite		28,7
	0,1	→	X	Au magasin PROXI, prendre à droite		28,8
D238	0,1	←	X	Prendre la direction "Bureau de Poste" (avant le pont) Courir sur le trottoir à droite.		28,9
	0,5	↗	X	Prendre voie piétonne à droite (passage piéton)		29,4
	0,3	↑	X	Traversée de route dangereuse !		29,7
	-	🍷 R2 🍷		Suivre l'ancienne vie ferrée		29,7
	0,1	↑		Vous êtes sur l'ancienne voie ferrée pour environ 25 km		29,8
	0,8	↑		<i>Banc. Asseyez vous, profitez !</i>		30,6
	2,0	↖		Passez sous le pont à gauche.	+	32,6
	1,0	↑		Pont N°1	+	33,6
	0,6	↑		Pont N°2	+	34,2
	4,2	↑		Pont N°3	+	38,4
	0,3	↖		Prendre à gauche puis à droite. Panneau 30	+	38,7
	-	🍷 R3 🍷		Saint-PRIX		38,7
	1,0	↑		Tunnel N°1 (500 m)		39,7




ROADBOOK - 2021

ROUTE	KM	DIR	INSTRUCTIONS	D+,D-	TOTAL KM
	0,5	↑	Sortie tunnel	-	40,2
	0,3	↑	Ancienne gare des NONIERES	-	40,5
	0,3	↑	Pont N°4	-	40,8
	0,2	↑	Tout droit vers panneau 5,5t	-	41,0
	0,4	↑	Pont N°5	-	41,4
	0,6	↑	Tunnel N°2 (80 m - et hop, un marathon !)	-	42,0
	0,4	↑	Banc. Vue sur ... rien	-	42,4
	0,6	↑	Pont N°6	-	43,0
	0,9	↑	Pont N°7	-	43,9
	0,6	↑	(mini) tunnel N°3	-	44,5
	0,1	↑	Pont N°8	-	44,6
	1,6	↑	Pont N°9	-	46,2
	0,2	↑	STOP . Panneau 30 . Chemin sur la g ^{che} en descente	-	46,4
	0,9	↑	<i>Le Colombier</i>	-	47,3
	0,2	↑	Sur la g ^{che} , maison d'enfance de Lolo07, derrière le stade		47,5
	1,0	🍷 R4 🍷			48,5
	0,4	↗️ X	Patte d'oie, tout droit	+	48,9
	3,7	↑	Tunnel N°4		52,6
	0,2	↑	Pont N°10		52,8
	0,2	↑	Ancienne gare des Riotord	+	53,0
	2,5	← X	STOP		55,5
	0,4	↗️ X	Patte d'oie, tout droit	-	55,9
	0,8	🍷 R5 BH1 🍷			56,7
	0,1	↑	Pont sur l' Eyrieux		56,8




ROADBOOK - 2021

ROUTE	KM	DIR		INSTRUCTIONS	D+,D-	TOTAL KM
	0,2			Après le pont, prendre à gauche, puis droite (D278) Dir. CHANÉAC	+	57,0
D278	0,5			LIMIS	+	57,5
D278	2,1			Prendre D378 dir. BORÉE	+	59,6
D378	1,9			CHANÉAC	+	61,5
D378	0,1			Patte d'oie à gauche	+	61,6
D378	0,4			Alt. 711 m	++	62,0
D378	2,5		R6	Bois Lantal	+	64,5
D378	2,3			Ferme de Magnaudès	++	66,8
D378	4,2			Col de l'Ardéchoise (alt : 1184 m)		71,0
D378	0,5			<i>Menhirs à gauche en contre bas</i>	-	71,5
D378	0,5			BORÉE		72,0
D378	0,1			Prendre centre village		72,1
D378	0,4		R7 BH2	Sous la mairie, WC, Prendre à gauche - dir. M^t Gerbier de Jonc	+	72,4
D378	4,0			Rester sur D378 - dir. LE-GERBIER (route des succs)	+	76,4
D378	2,6		R8	Col de la Clède (alt : 1386 m)		79,0
D378	0,6			Epingle à gauche. Rester sur D378 - dir. LE-GERBIER		79,6
D378	2,4			<i>Panorama</i>		82,0
D378	5,0		R9	MONT GERBIER-DE-JONC		87,0
D378	0,1			Prendre D116 - dir. S^t-EULALIE	-	87,1
D116	3,7			Prendre D122 - dir. SAGNES-et-GOUDOULET <i>Courir à gauche</i>	-	90,8
D122	2,2			Prendre D289 - dir. SAGNES-et-GOUDOULET	-	93,0
D289	2,4			SAGNES et GOUDOULET	-	95,4




ROADBOOK - 2021

ROUTE	KM	DIR	INSTRUCTIONS	D+,D-	TOTAL KM
D289	0,3	R10 BH3	A gauche dans le village, face à l'église	-	95,7
D289	0,1		Prendre la route à gauche entre les 2 bacs à fleurs <i>WC à droite</i>	-	95,8
D289	4,1		Rester sur D289. Panneau 15t	-	99,9
D289	5,9	R11	<i>Superbe panorama</i>	-	105,8
D289	6,5		BURZET <i>mi-course passée !</i>	-	112,3
D289	0,3		Prendre D26 - dir. AUBENAS	-	112,6
D26	0,3		Rester sur D26	-	112,9
D26	1,5		Pont sur la Bourges	-	114,4
D26	3,3		SAINT PIERRE de COLOMBIER	-	117,7
D26	0,1		ATTENTION ! - prendre D343 - dir. JUVINAS		117,8
D343	0,1	R12 BH4			117,9
D343	0,5		Rester sur D343 - panneau 10t	+	118,4
D343	1,9		Les Gayots	+	120,3
D343	1,0		LIBONÈS	+	121,3
D343	0,2		Rester sur D343	+	121,5
D343	1,6		Col de Juvinas (alt : 718 m)		123,1
D343	0,1		Rester sur D343	-	123,2
D343	2,3		JUVINAS	-	123,8
D343	1,6		Prendre sur D243 - dir. VALS-LES-BAINS		125,4
D243	1,0		JUVINAS MOULIN LACOSTE		126,4
D243	0,4		Prendre D443 - dir. AIZAC		126,8
D443	-	R13		-	126,8




ROADBOOK - 2021

ROUTE	KM	DIR		INSTRUCTIONS	D+,D-	TOTAL KM
D443	0,3	→	X	Rester sur D443 - dir. AIZAC (après le pont à droite)	+	127,1
D443	1,3	↑		Le Nouzet	+	128,4
D443	0,9	↑		AIZAC	+	129,3
D443	0,2	→	X	Prendre D254 dir. ANTRAIGUES (fléchage au sol)	+	129,5
D254	2,0	↑		Les Blancs	-	131,5
D254	1,0	↑		ANTRAIGUES le P^T de L'HUILE	-	132,5
D254	0,4	←	X	Prendre D254 en face après un "gauche/droite" dir. GENESTELLE , "Centre Bourg" - TRAVERSÉE DANGEREUSE	+	132,9
D318	0,3	🍷 R14 🍷		Ravito dans l'école	+	133,2
D318	0,2	←	X	Rester sur D318	+	133,4
D318	0,6	→		Pont de pierre	+	134,0
D318	2,0	↑		Vue sur ANTRAIGUES en contre bas à droite.	+	136,0
D318	3,5	←	X	Col de Genestelle (alt : 648 m) - Poursuivre D318 dir. St-JOSEPH-DES-BANCS	+	139,5
D318	0,6	↑		GENESTELLE		140,1
D318	1,2	↑		Le Colombier		141,3
D318	1,3	↗	X	Prendre D218 - dir. St-JOSEPH-DES-BANCS	+	142,6
D218	2,3	↑		SAINT JOSEPH des BANCS		144,9
D218	0,1	🍷 R15 BH5 🍷				145,0
D218	1,6	↑		Le Nougier <i>petit pont en pierre</i>	+	146,5
D218	4,4	↑		Col de la Fayole (alt : 877m)		150,9
D218	0,1	↑	X	Prendre D261 en face - dir. St-JULIEN-DU-GUA	-	151,0
D261	2,0	→	X	Poursuivre D261 (épingle)	-	153,0
D261	1,1	↑		SAINT JULIEN du GUA	-	154,1




ROADBOOK - 2021

ROUTE	KM	DIR		INSTRUCTIONS	D+,D-	TOTAL KM
D261	0,2			Rester sur D261	-	154,3
D261	0,1			Prendre D58	-	154,4
D58	0,1	R16			-	154,5
D58	0,3			Petit pont de pierre. Là, vous allez nous maudire !	++	154,8
D58	1,3			Vue sur ISSAMOULENC , à droite, Et au fond, les Alpes si ciel dégagé	+	156,1
D58	2,4			Rester sur D58 - dir. St-PIERREVILLE	+	158,5
D58	0,2			Croix de Ferrières (alt : 938 m)		158,7
D58	4,5			<i>Petit pont de pierre</i>	+	163,2
D58	1,2			SAINT PIERREVILLE	-	164,4
D58	0,5			Prendre " la montée de l'église " (<i>qui descend pour vous...</i>)	-	164,9
D58	0,1			Prendre D152 - dir. St-SAUVEUR, MARCOLS, ALBON	-	165,0
D152	0,2	R17		Office de tourisme, WC.	-	165,2
D152	1,6			Rester sur D152 - dir. St-SAUVEUR, MARCOLS, ALBON Ne pas prendre la route à droite (D264)	-	166,8
D152	1,0			Prendre D102 (sortie pont de pierre) – dir. GLUIRAS		167,8
D102	0,5			La Ribeyre		168,3
D102	0,8			ATTENTION ! Prendre D264 - dir. GUIRAS	+	169,1
D264	1,0			Basses Combes	+	170,1
D264	2,2			la Coste		172,3
D264	0,5			la Tribble		172,8
D264	2,0			Rester sur D264 - dir. GLUIRAS	-	174,8
D264	0,4			GUIRAS	-	175,2
D264	0,1	R18 BH6		Petit chemin à droite => salle (WC...)	-	175,3
D264	1,3			<i>Vue sur les Alpes</i>	-	176,6



ROADBOOK - 2021

ROUTE	KM	DIR		INSTRUCTIONS	D+,D-	TOTAL KM
D264	3,8	↑		<i>Bruges</i>	-	180,4
D264	1,5	↑		<i>Margier</i>	-	181,9
D264	2,7	→	X	Prendre D264B - dir. LE-CHEYLARD	-	184,6
D264B	0,6	↗	X	Prendre D120 - dir. LA-VOULTE, St-SAUVEUR	-	185,2
D120	0,5	↑		<i>Pont de Chervil</i> le château	-	185,7
D120	0,3	🍷 R19 🍷				186,0
D120	-	←	X	Prendre D364 - sur le pont de pierre		186,0
D364	0,1	←	X	Rester sur D364, dir. CHALENCON, VERNOUX	+	186,1
D364	0,1	→		Rester sur D364 - petite route montante très sinueuse (bien suivre balisage au sol)	+	186,2
D364	2,0	↑		<i>La Tourrasse</i>	+	188,2
D364	1,4	↑		<i>Roissac le Bas</i>	+	189,6
D364	3,2	↑		CHALENCON	+	192,8
D364	0,4	→	X	Prendre D241- dir. VERNOUX		193,2
D241	0,3	🍷 R20 🍷		Terrasse du bar de la Place		193,5
D241	1,4	↖	X	Prendre D2 - dir. SILHAC, VERNOUX		194,9
D2	1,6	↑		SILHAC	-	196,5
D2	2,4	↑		<i>Pont du Belay</i>	-	198,9
D2	0,1	→	X	Rester sur D2 - dir. VERNOUX (passer le pont sur la Dunière)	+	199,0
D2	2,5	↑		VERNOUX en VIVARAIS	+	201,5
D2	0,3	↖	X	Rester sur D2 - Toutes directions		201,8
D2	0,2	→	X	Rester sur D2 - Toutes directions		202,0
D2	0,1	←	X	A gauche - dir. LAMASTRE		202,1



ROADBOOK - 2021

ROUTE	KM	DIR		INSTRUCTIONS	D+,D-	TOTAL KM
D2	0,1			Quitter D2 - prendre le chemin des Sagnelaides	-	202,2
	1,2			Lieu-dit " <i>la Grange</i> "		203,4
	1,1			dir. CHATEAUNEUF		204,5
	0,6			Prendre SAINT-FELIX (! bien suivre fléchage au sol !)		205,1
	0,1			Prendre D105	+	205,2
D105	0,3			CHATEAUNEUF de VERNOUX	-	205,5
D105	0,3			R21 BH7 Dans la mairie	-	205,8
D105	0,5			Mirabelle	-	206,3
D105	0,8			Prendre D14 dir. BOFFRES	+	207,1
D14	0,6			ATTENTION ! Prendre D268 - dir. GROZON	+	207,7
D268	2,8			Rester sur « Route de VERNOUX »	+	210,5
D268	2,0			Prendre D332 – dir. BOFFRES	+	212,5
D332	-			R22		212,5
D332	0,4			Rester sur D332		212,9
D332	1,5			Rester sur D332	+	214,4
D332	1,9			BOFFRES	-	216,3
D219	0,2			Prendre D219 - dir. ALBOUSSIÈRE	-	216,5
D219	3,8			ALBOUSSIÈRE	-	220,3
D219	0,8			Prendre D219A dir. CAMPINGS - TOUTES DIRECTIONS		221,1
D219A	0,3			Suivre dir. CAMPING (devant l'école)		221,4
	0,5			ARRIVÉE VOUS ÊTES FORMIDABLES ! QUE DU BONHEUR !		221,9